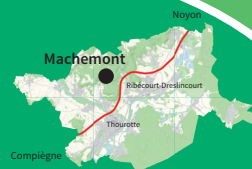



Circuit de la MONTAGNE D'HAUETTE À LA DÉCOUVERTE DU PATRIMOINE DE MACHEMONT


Machemont





 **BOUCLE (6,3 km) :**
suivre n°1 à n°16


 **Parking**

Balissage :









 Direction à suivre
(continuer tout droit)

 Mauvaise direction
(ne pas prendre ce chemin)

 Tourner à gauche
(prendre la prochaine à gauche)

 Tourner à droite
(prendre la prochaine à droite)

À découvrir sur le parcours :

-  • Pupitres d'interprétation sur le patrimoine de Machemont
-  • Église Saint-Sulpice de Machemont
-  • Monuments aux morts
-  • Croix en pierre
-  • Tour et château Saint-Amand
-  • Bancs
-  • Château de Roberville
-  • Carrières de Montigny

Ce parcours a été mis en place par la CC2V avec le concours de :





Création : service communication CC2V - PBL/D 06/21 - ne pas jeter sur la voie publique

© OpenStreetMap
© Orthophoto IGN

Itinéraire :

Départ : Parking de l'école de Machemont.

Face à la mairie, descendre sur la droite « *rue de l'église* »

1 - Descendre le « *chemin des écoliers* », légèrement sur la gauche.

2 - À l'intersection, emprunter toujours le chemin de terre sur la gauche.

Tout droit jusqu'au panneau STOP.

3 - Tourner à gauche « *rue de la Fontaine* »

4 - Prendre à droite juste avant le panneau d'entrée de MÉLICOQ. Tout droit.

5 - Tourner à droite.

6 - Continuer tout droit.

7 - À l'intersection, toujours tout droit.

8 - Continuer le chemin sur la droite.

9 - Au bout du chemin, longer le château sur la droite, puis prendre le 1^{er} chemin à gauche. Tout droit. Attention montée rocheuse et très prononcée.

[Hors circuit : au bout du chemin, tourner à gauche vers les carrières de Montigny.]

10 - En haut du chemin, tourner à droite. Tout droit.

11 - À l'intersection, continuer tout droit dans les bois.

12 - Toujours tout droit à la rencontre des chemins.

13 - À l'intersection, prendre à droite.

14 - À la sortie du bois, continuer tout droit « *rue des Vignes* ».

15 - Tourner à droite « *rue de Courtillet* ».

16 - À l'intersection, continuer tout droit « *rue de l'église* ».

Arrivée : Mairie et parking.